

SHPC Vienne-Charente Atlantique

Centre de La Rochelle

COMITE QUANTITATIF DE

L'EAU

DU 21 février 2017

-

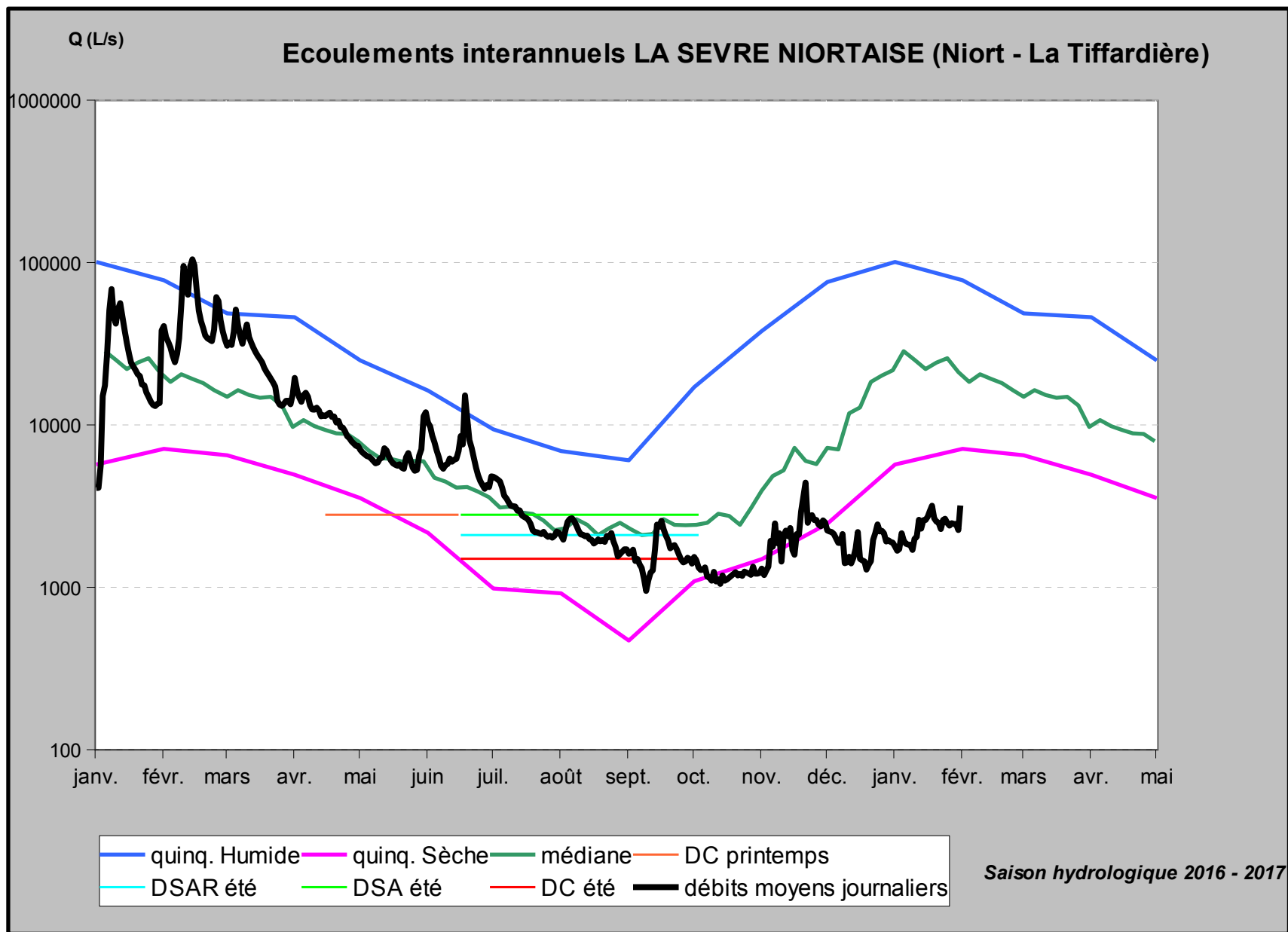
Etat de la ressource en eau superficielle

au 31 janvier 2017



La Sèvre Niortaise

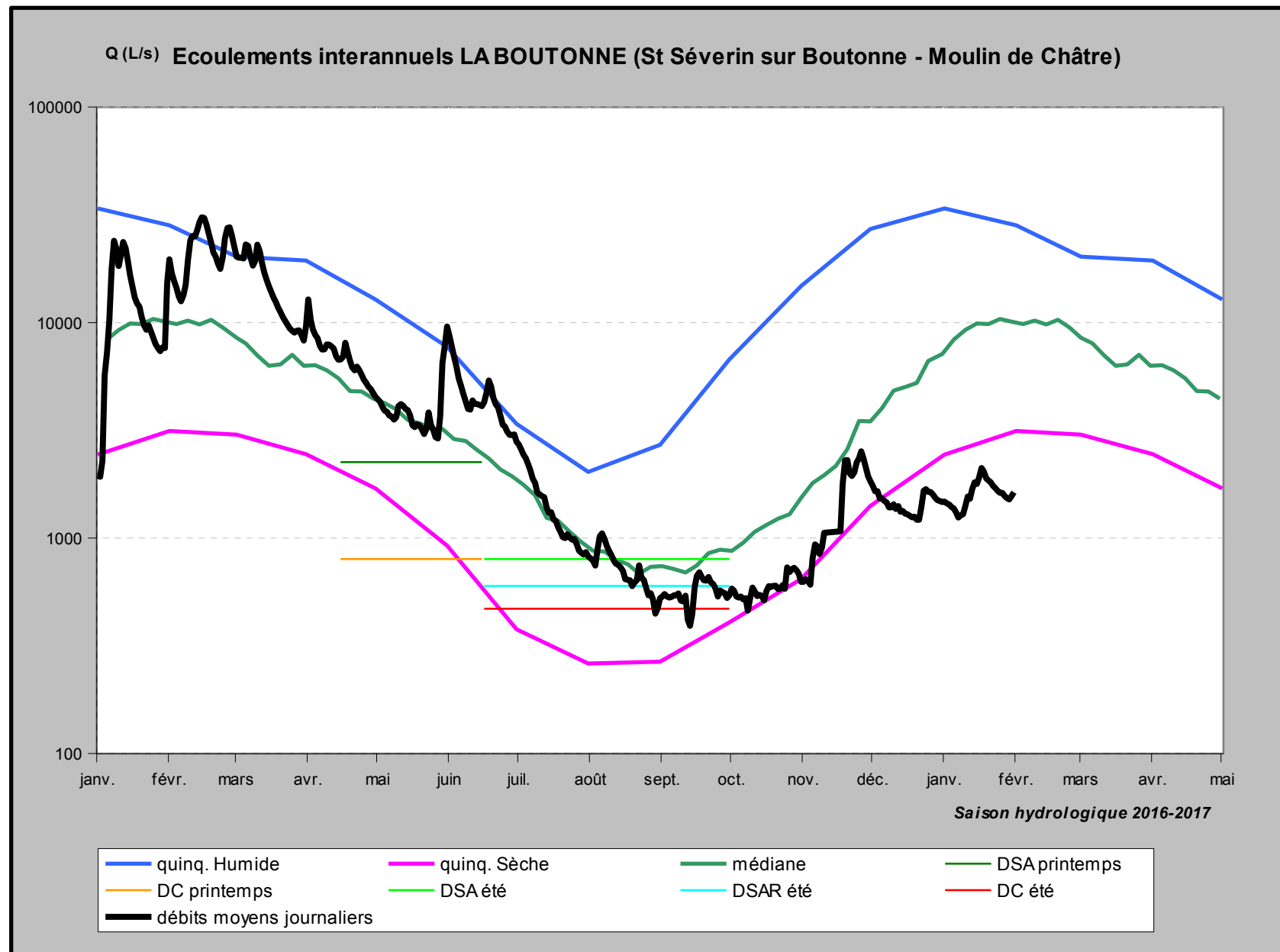




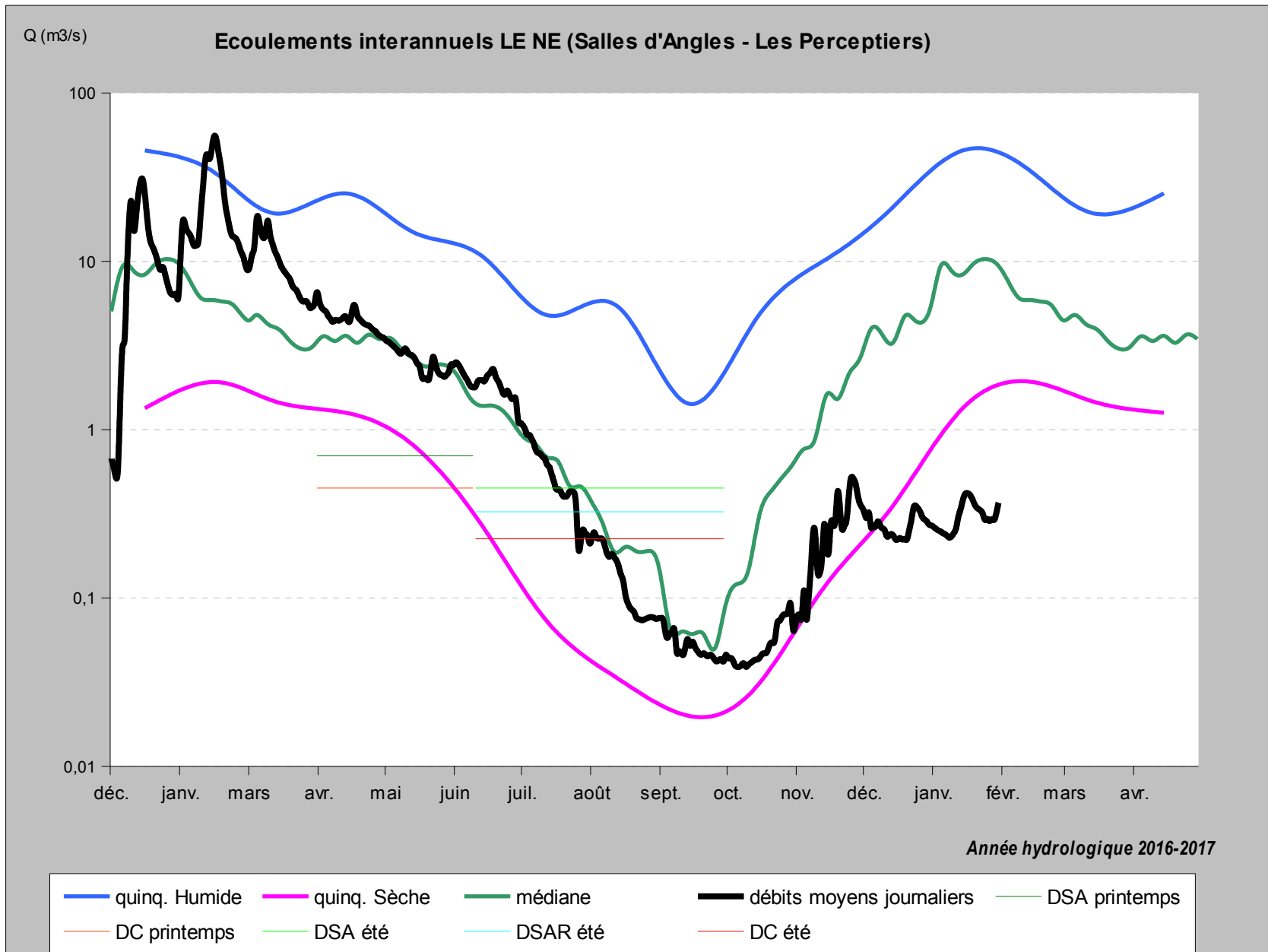
Le débit de la Sèvre Niortaise à La Tiffardière se situe très en dessous de la quinquennale sèche pour ce mois de janvier (>50 ans sec sur VCN3).

La Charente

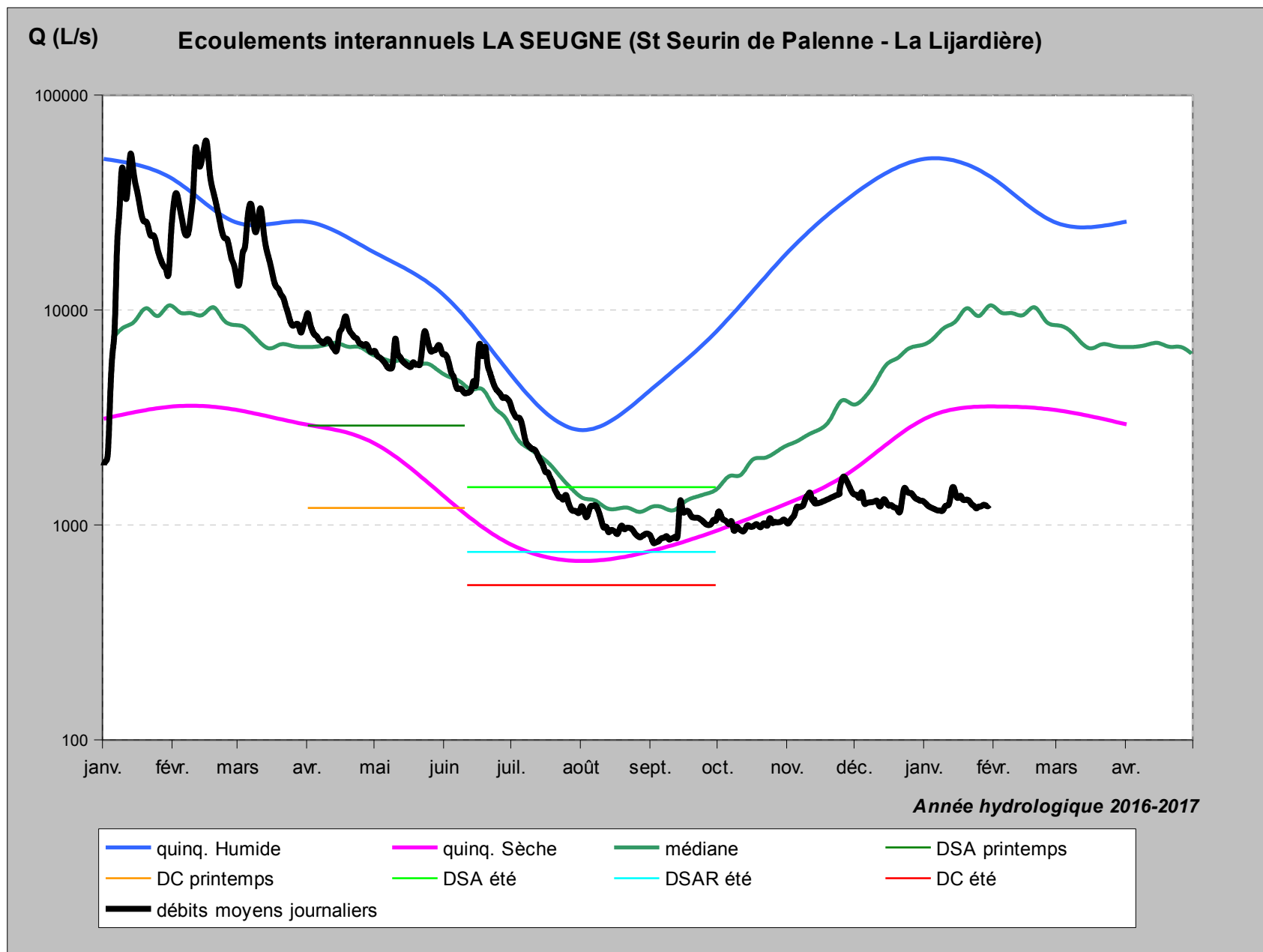




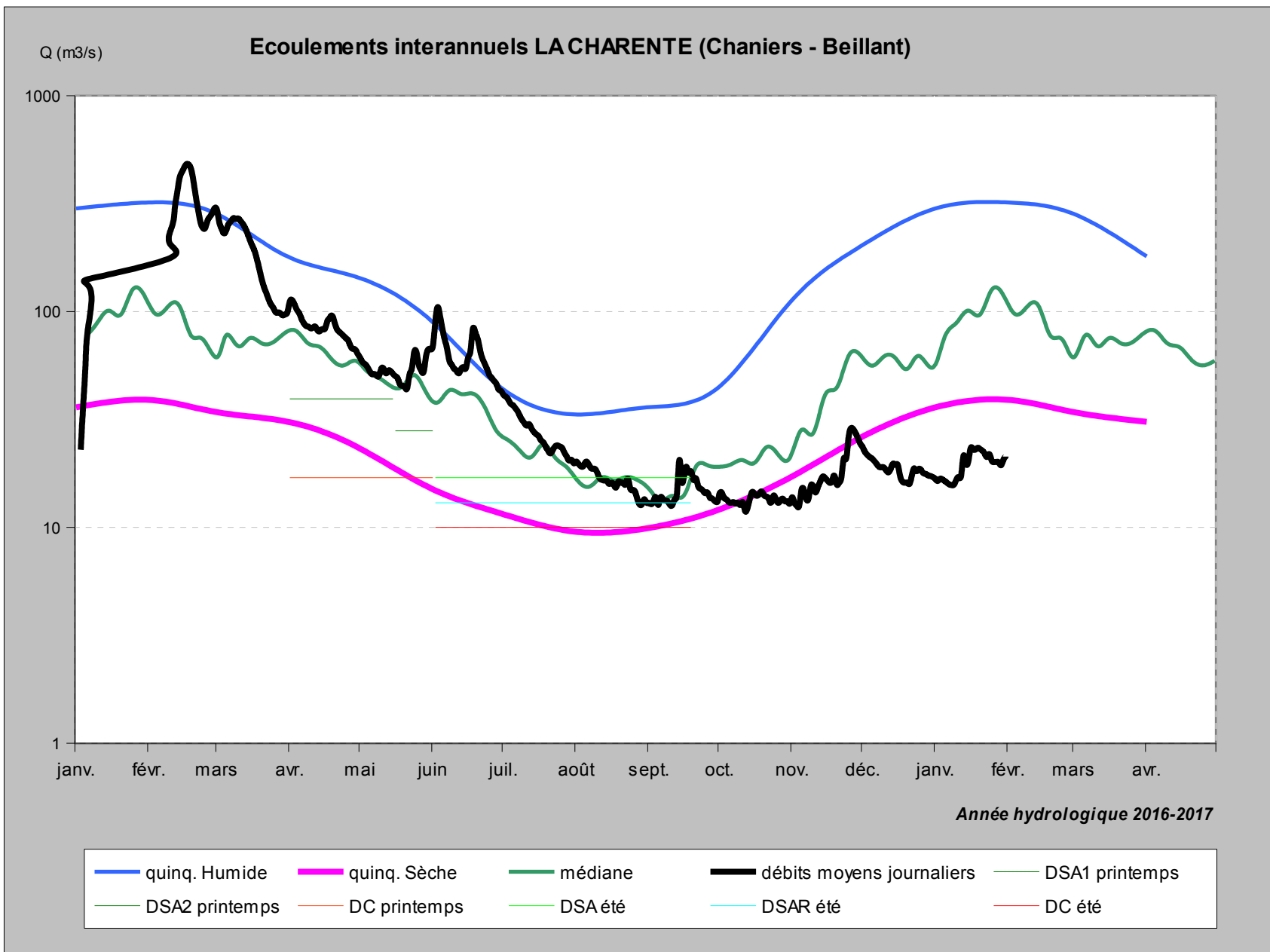
Le débit de la Boutonne à Moulin de Châtre se situe très en dessous de la quinquennale sèche pour ce mois de janvier (17 ans sec).



Le débit du Né aux Perceptiers se situe très en dessous de la quinquennale sèche pour ce mois de janvier (>50 ans sec).



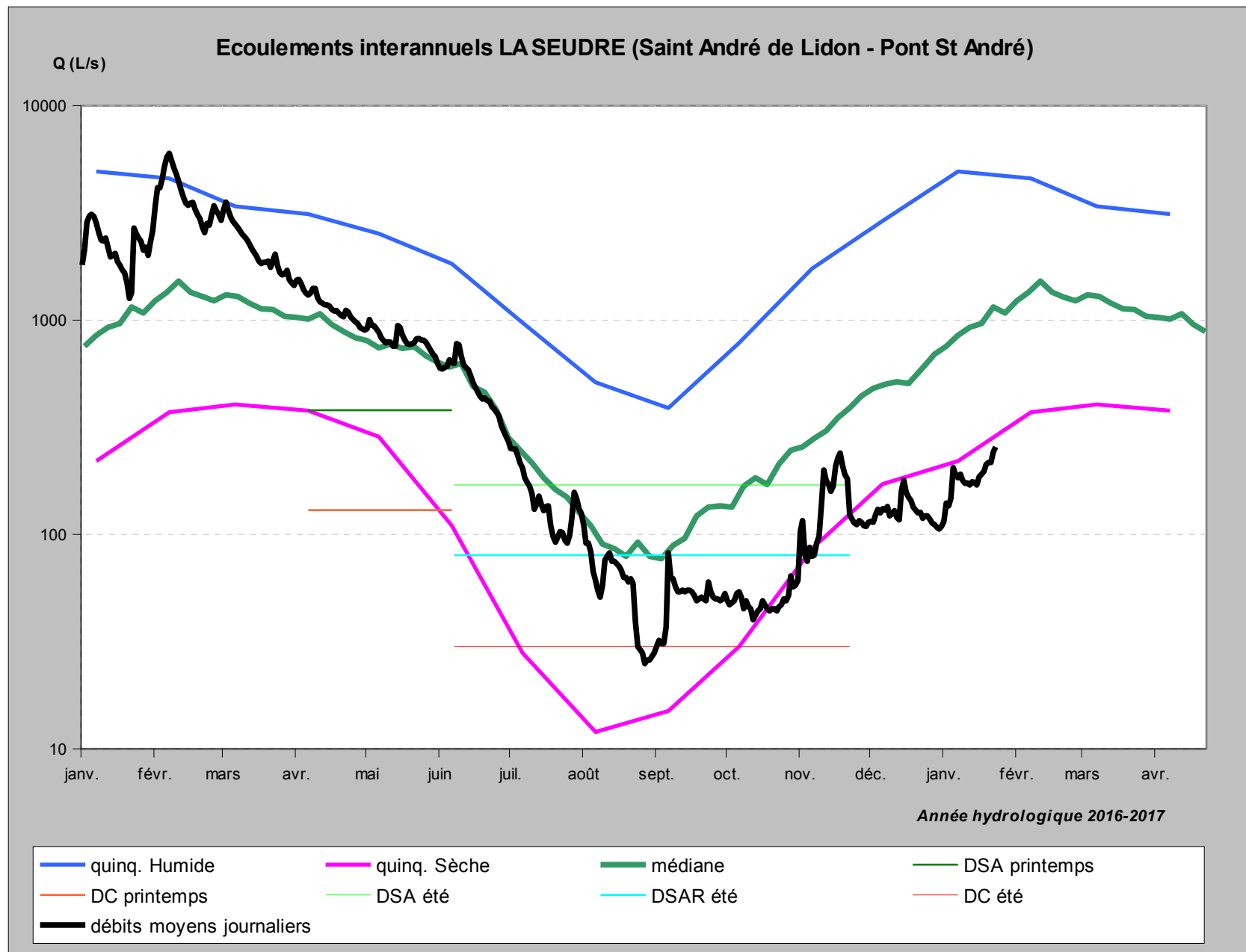
Le débit de la Seugne à La Lijardière se situe très en dessous de la quinquennale sèche pour ce mois de janvier (50 ans sec).



Le débit de la Charente à Beillant se situe très en dessous de la quinquennale sèche pour ce mois de janvier (25 ans sec).

La Seudre





Le débit de La Seudre à St André de Lidon se situe très en dessous de la quinquennale sèche pour ce mois de janvier (15 ans sec).

Conclusion

Un déficit pluviométrique important a été observé sur la période de septembre 2016 à janvier 2017.

Ce déficit s'est répercuté sur le débit des rivières, qui ont connu un étiage prolongé avec une période de retour globalement supérieure à 20 ans.