

# ETAT DES MILIEUX AQUATIQUES

## Réunion technique du bassin de La Seugne

**ONDE**

# le réseau ONDE :

113 stations

5 campagnes usuelles ( + *campagnes complémentaires*)

Observation visuelle

4 états : écoulement visible acceptable

écoulement visible faible

écoulement non visible

assec

Un indice départemental par campagne ( 0 à 10)

# Bassin de La Seugne : 27 stations suivies

## **La Seugne**

(La Laurençanne, Le Pontignac,  
Le Pharaon, Le Médoc, La Soute)

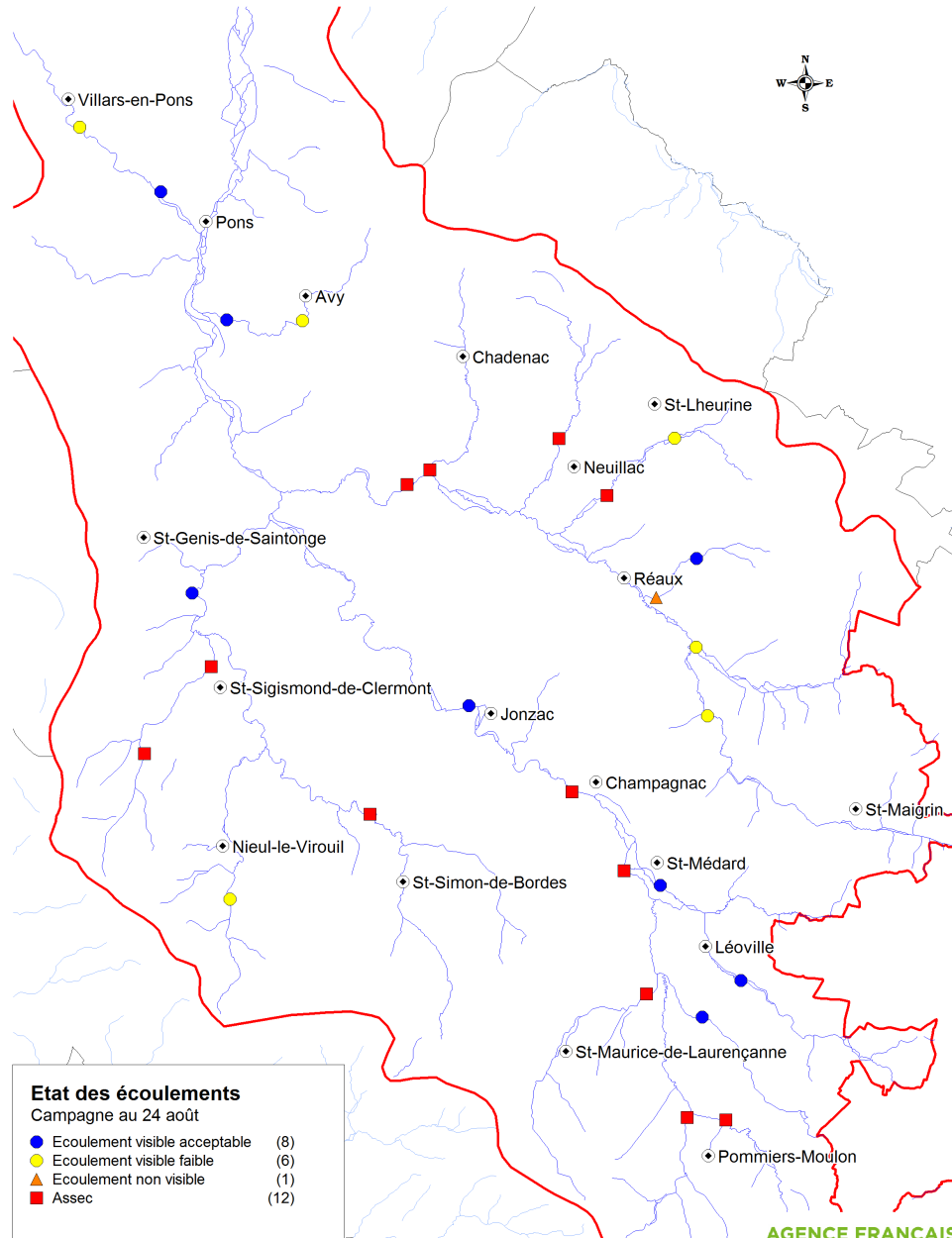
## **Le Trèfle**

Le Mortiers, Le Nobla, Le Villiers,  
La Viveronne)

## **La Maine**

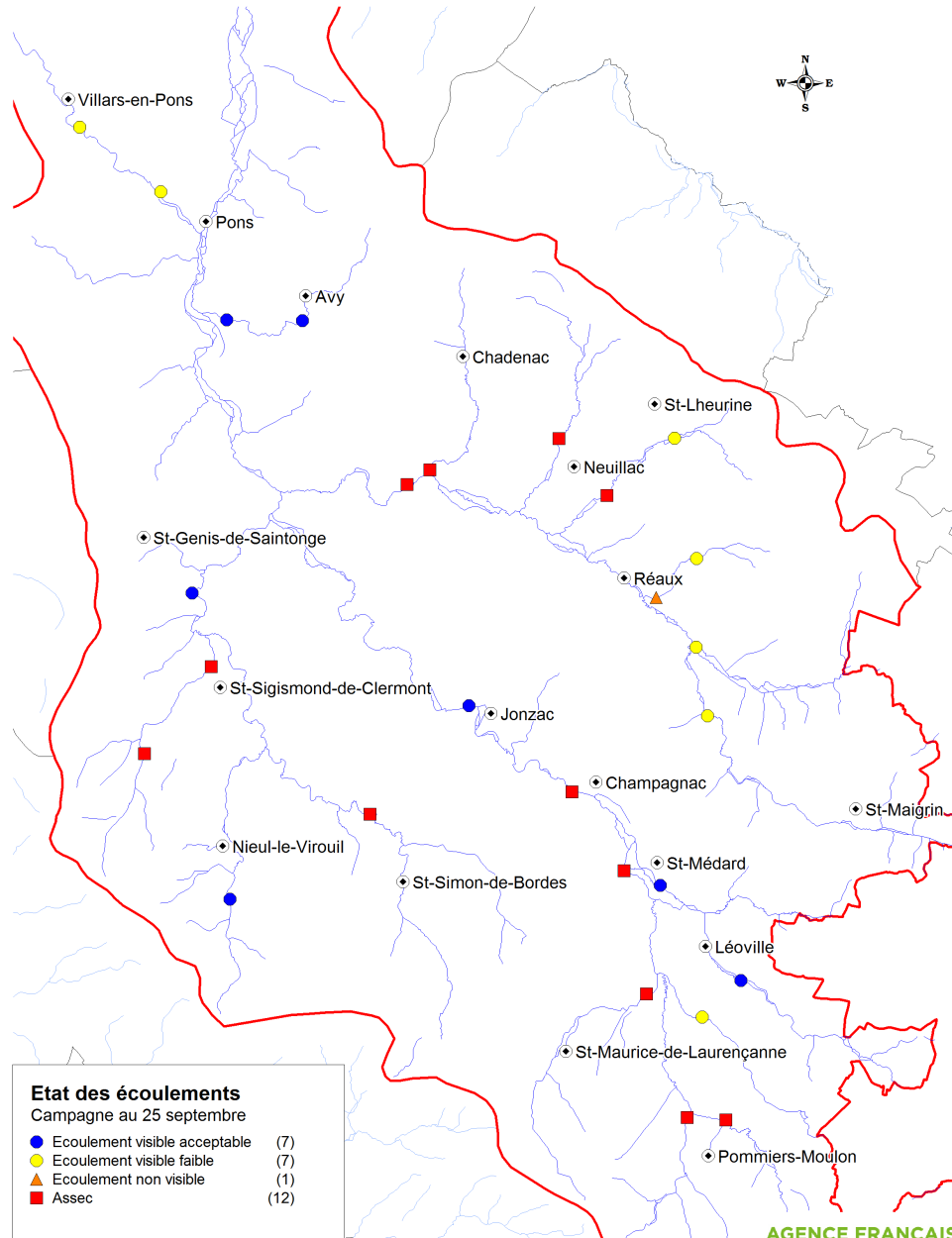
# Observatoire National Des Etiages (ONDE) - Charente -Maritime (17)

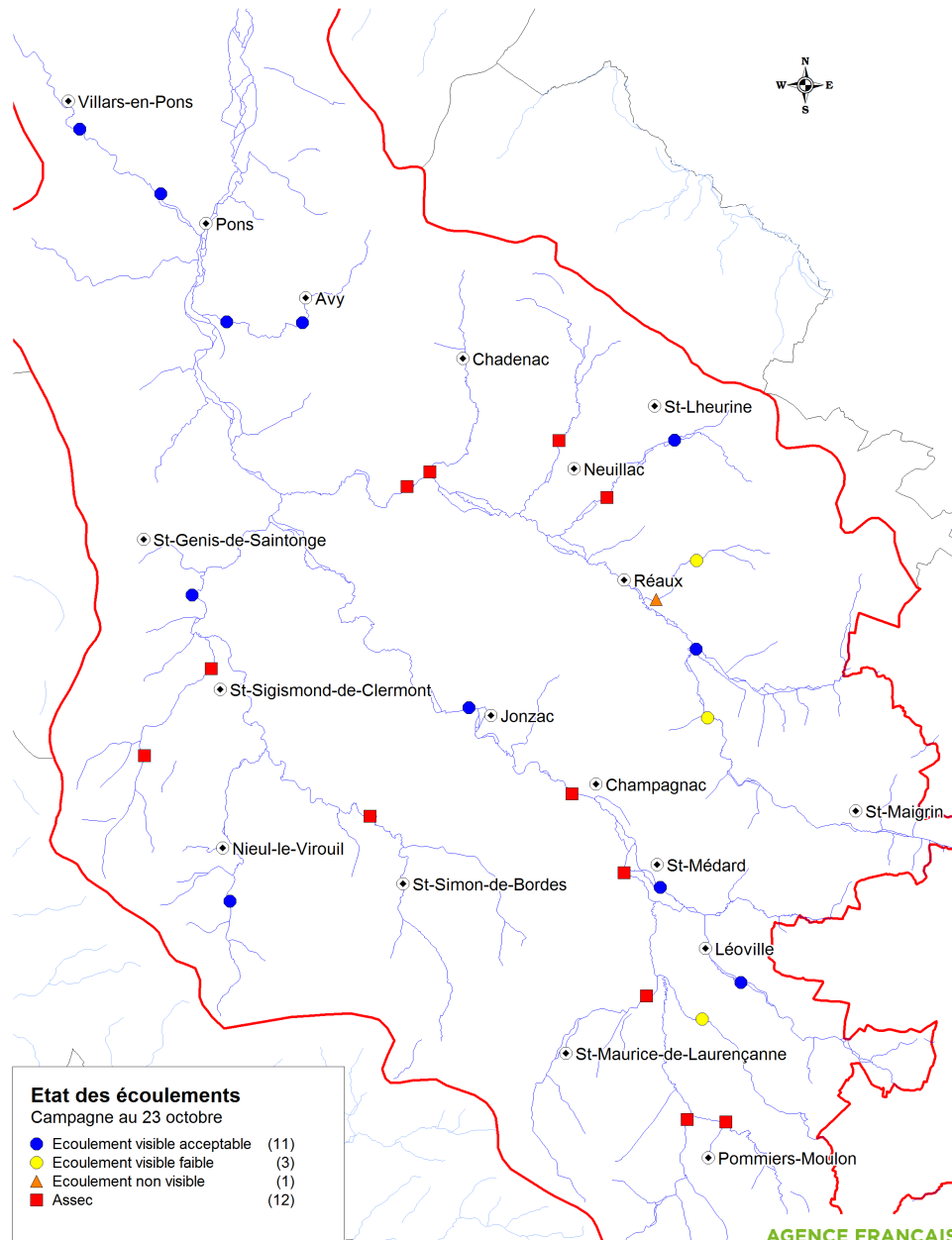
Bassin de la Seugne -- Suivi usuel - Année 2017



# Observatoire National Des Etiages (ONDE) - Charente -Maritime (17)

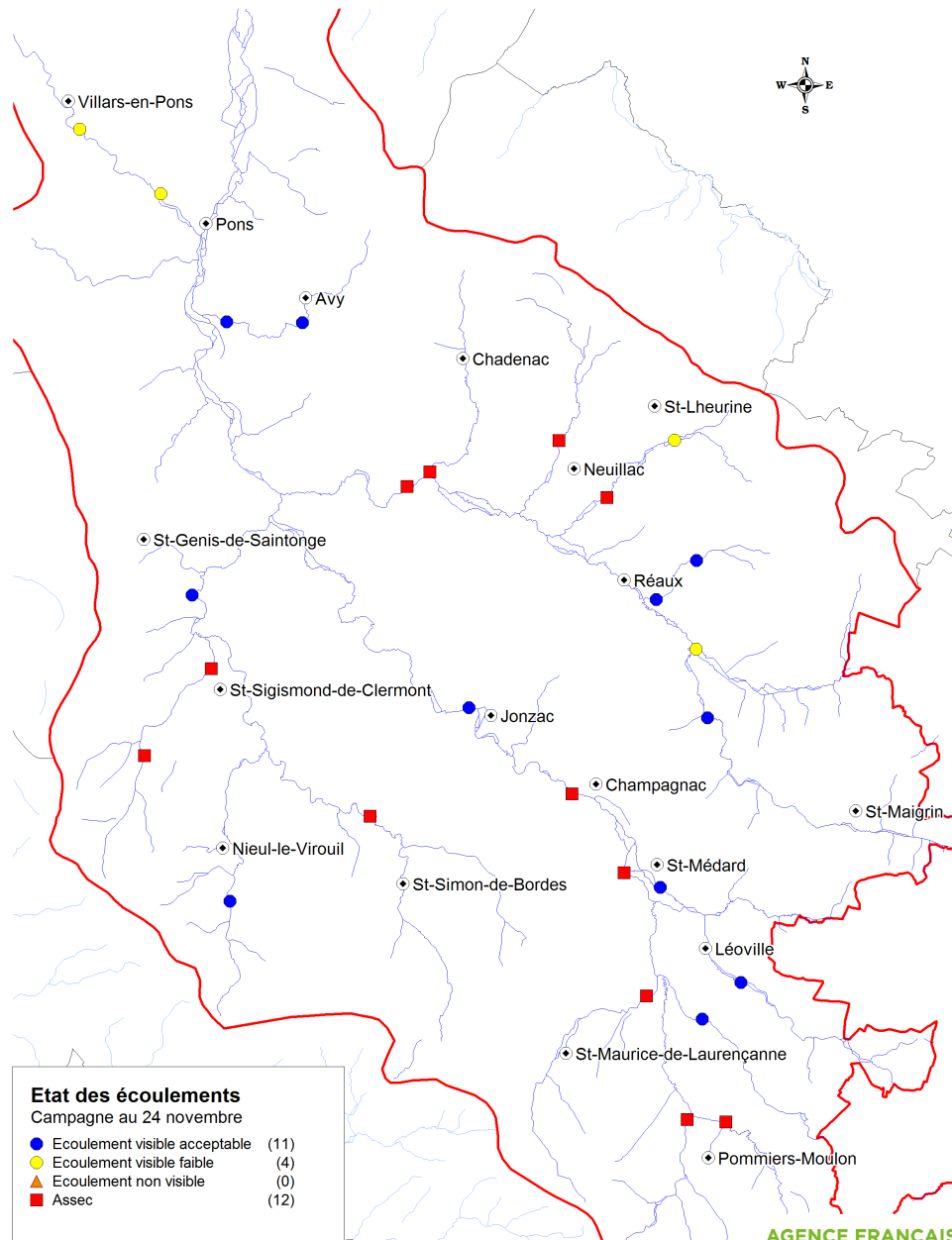
Bassin de la Seugne -- Suivi usuel - Année 2017





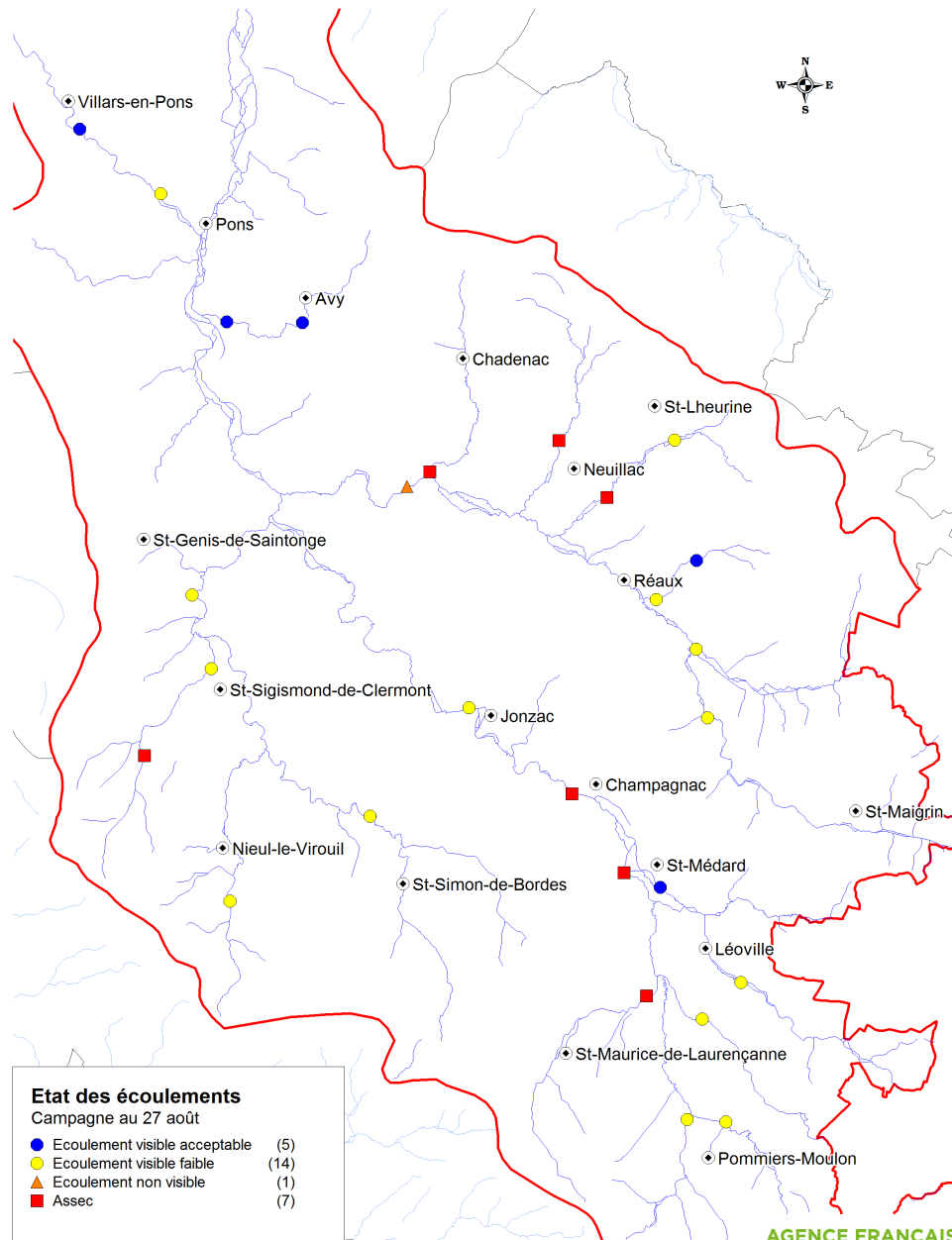
# Observatoire National Des Etiages (ONDE) - Charente -Maritime (17)

Bassin de la Seugne -- Suivi Complémentaire - Année 2017



# Observatoire National Des Etiages (ONDE) - Charente -Maritime (17)

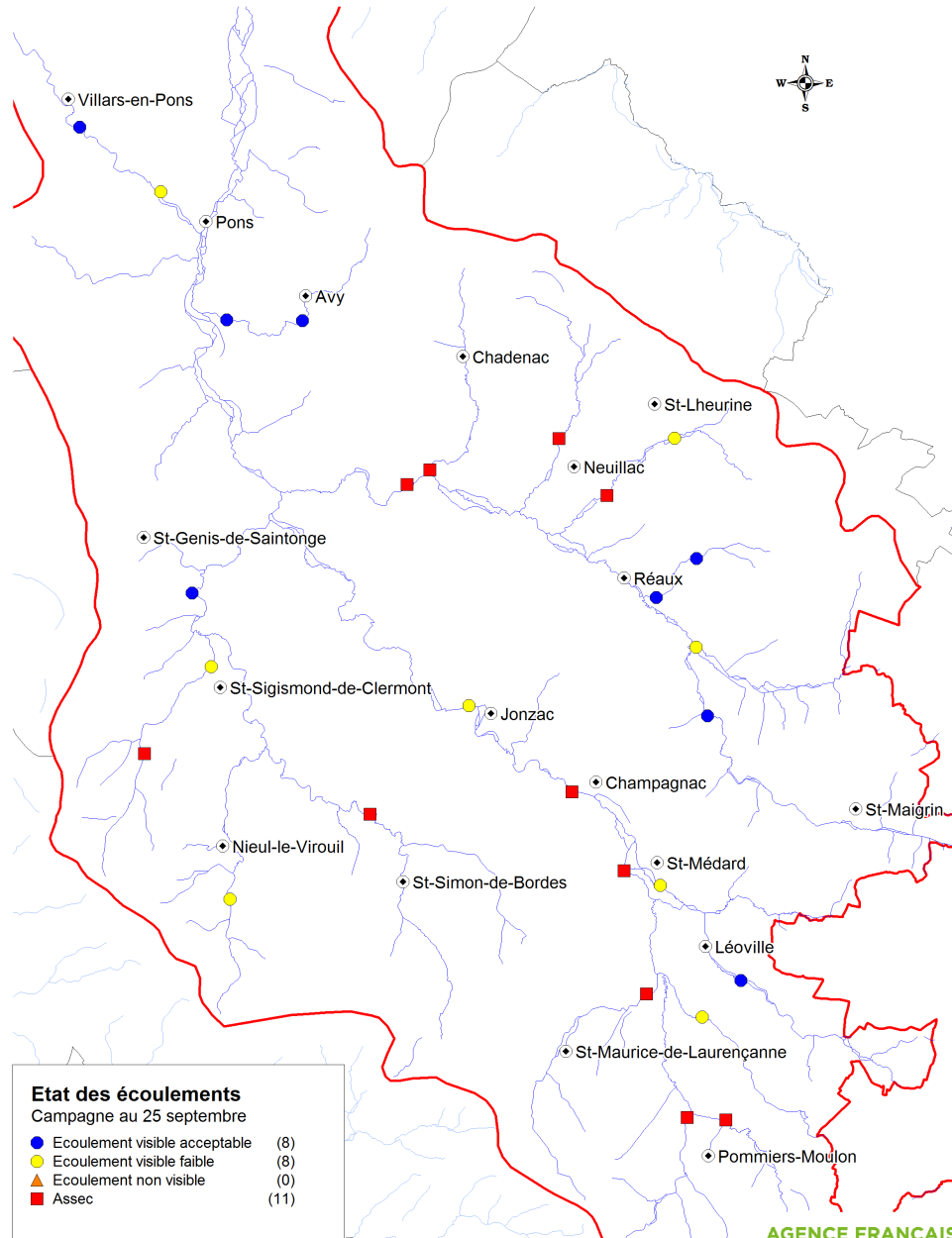
Bassin de la Seugne - Suivi usuel - Année 2018

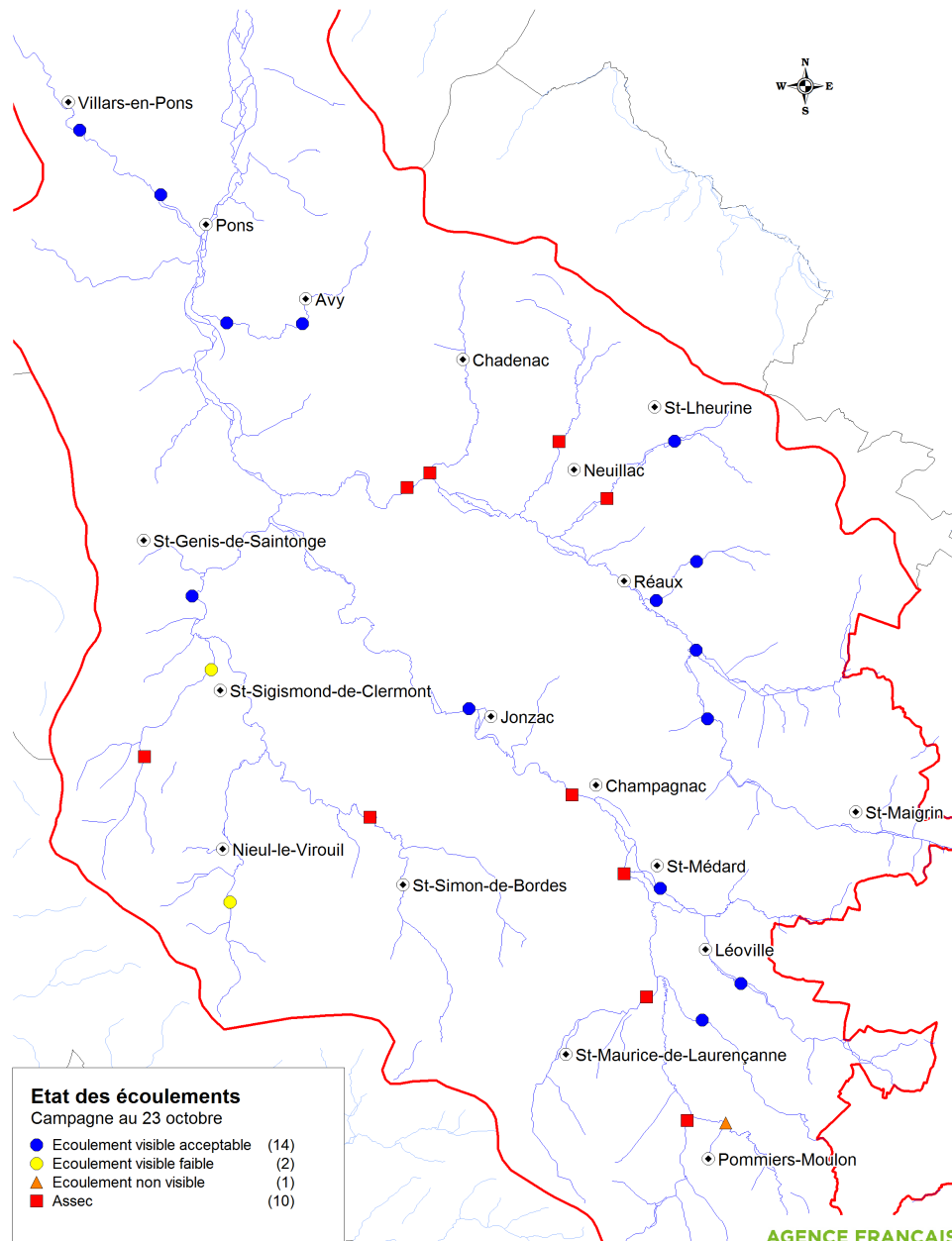




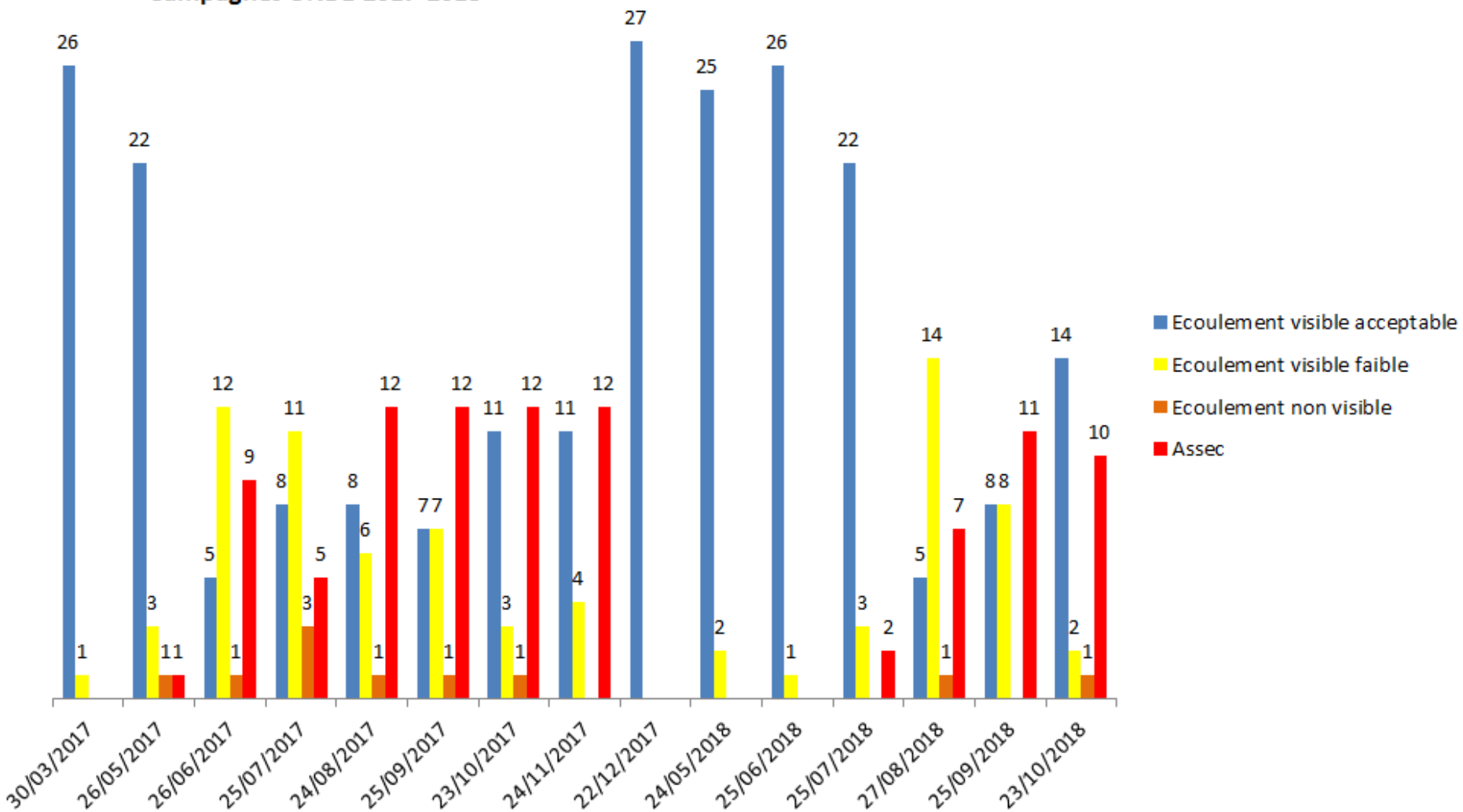
# Observatoire National Des Etiages (ONDE) - Charente -Maritime (17)

Bassin de la Seugne - Suivi usuel - Année 2018





### Campagnes ONDE 2017-2018



# Situations les plus critiques des années 2005 à 2016

